

УТВЕРЖДЕН  
Постановлением Кабинета Министров  
Республики Татарстан  
от «\_\_» \_\_\_\_\_ 2025 г. №\_\_

ПРОЕКТ ПЛАНИРОВКИ ТЕРРИТОРИИ И  
ПРОЕКТ МЕЖЕВАНИЯ ТЕРРИТОРИИ, ПРЕДУСМАТРИВАЮЩИЕ  
РАЗМЕЩЕНИЕ ЛИНЕЙНОГО ОБЪЕКТА

«ВЛ 35 кВ Рангазар – Сарманово 2 с реконструкцией отпайки от  
ВЛ 35 кВ Рангазар - ПС 167 на ПС 35 кВ Сарманово»

Том 1




ПРОЕКТ ПЛАНИРОВКИ ТЕРРИТОРИИ. ОСНОВНАЯ ЧАСТЬ  
Раздел 1 «Проект планировки территории. Графическая часть»

ППТ/ОЧ/Р1

Взам. инв. №	
--------------	--

Подпись и дата
----------------

Инв. № подл.	
--------------	--

						ППТ/ОЧ/Р1					
Изм.	Кол.уч.	Лист	№ док.	Подп.	Дата						
ГИП		Бурсаков			08.25	Состав проекта			Стадия	Лист	Листов
Н. Контр.		Стешин			08.25				ППТ	1	1
Разраб.		Клементьева			08.25				ООО «Геоконсалтинг»		

## Содержание

1. Чертеж красных линий.....4
2. Чертеж границ зон планируемого размещения линейных объектов.....5
3. Чертеж границ зон планируемого размещения линейных объектов, подлежащих реконструкции в связи с изменением их местоположения.....10

					ППТ/04/P1	Лист
						3
Изм	Лист	№ документа	Подпись	Дата		

### 1. Чертеж красных линий

Согласно письму Главы Сармановского муниципального района Республики Татарстан №1154 от 26.08.2025 о наличии/отсутствии красных линий на территории, в отношении которой осуществляется подготовка проекта планировки, на территории проекта планировки отсутствуют существующие (ранее установленные в соответствии с законодательством Российской Федерации) красные линии. Проектом не предусматривается установление и/или отмена красных линий, в связи с чем чертеж красных линий не разрабатывается.

					ППТ/04/Р1	Лист
						4
Изм	Лист	№ документа	Подпись	Дата		



**Условные обозначения**

границы территории, в отношении которой осуществляется подготовка проекта планировки

границы зон планируемого размещения линейных объектов

номера характерных точек границ зон планируемого размещения линейных объектов, в том числе точек начала и окончания, точек изменения описания границ таких зон

границы планируемых элементов планировочной структуры

границы существующих элементов планировочной структуры

Примечание:  
1. Объекты капитального строительства, проектируемые в составе линейного объекта проектом не предусмотрены.

Схема расположения листов

				ППТ/04/Р1			
				ВЛ 35 кВ Рангазар – Сарманово 2 с реконструкцией отпайки от ВЛ 35 кВ Рангазар – ПС 167 на ПС 35 кВ Сарманово			
Должность	Ф.И.О.	Подпись	Дата	Проект планировки территории	Стадия	Лист	Листов
ГИП	Бурсаков				ППТ	1	5
Нач.отд.	Стешин				Чертеж границ зон планируемого размещения линейных объектов М 1:2000	ООО "Геооонсалтинг"	
Разраб.	Клементьева						
			2025				

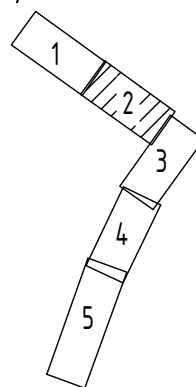


Линия сводки с листом 1

Линия сводки с листом 3

Примечание :  
Условные обозначения приведены на 1 листе

Схема расположения листов

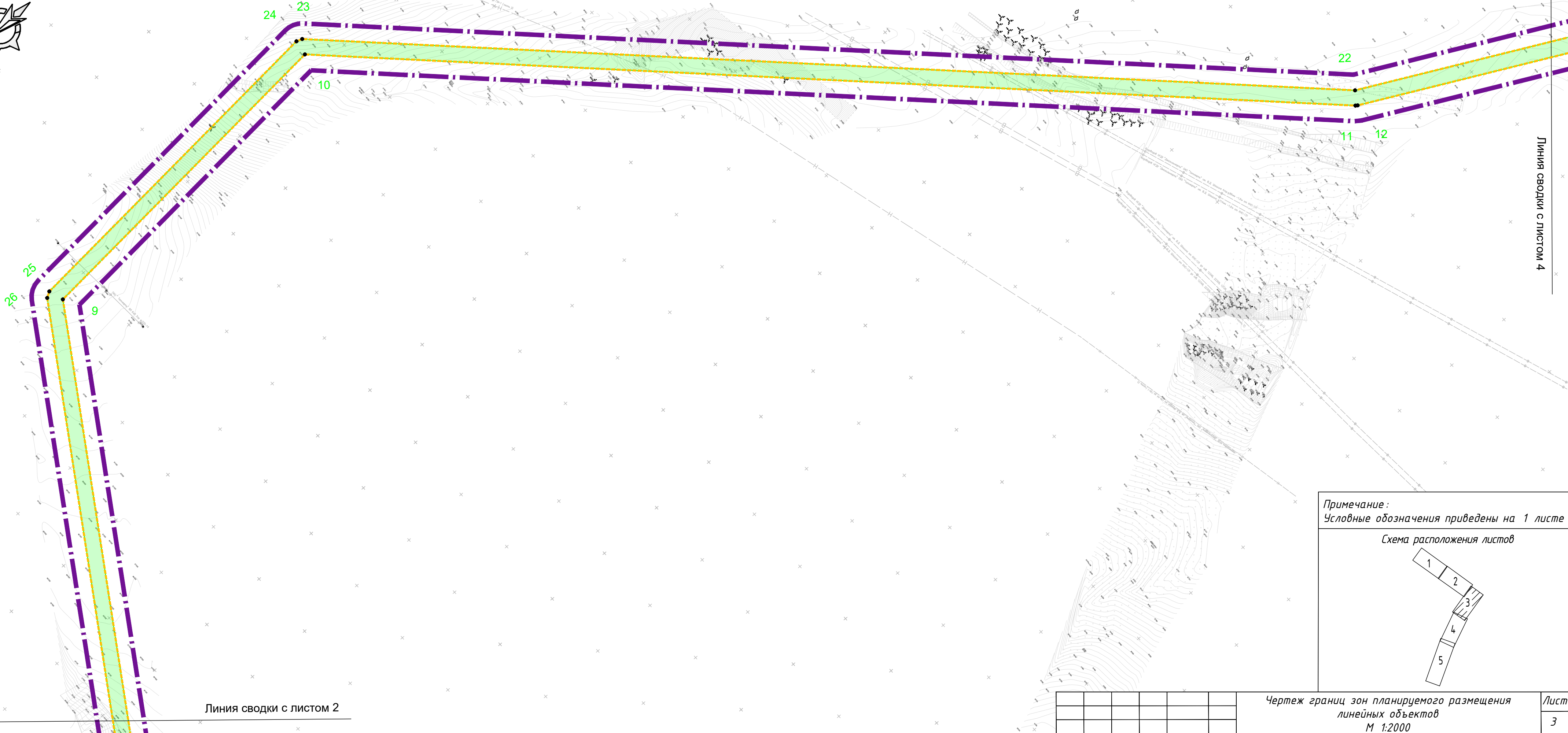



Чертеж границ зон планируемого размещения  
линейных объектов  
М 1:2000

Лист  
2

Формат А4х3





Примечание:  
Условные обозначения приведены на 1 листе

Схема расположения листов

							Чертеж границ зон планируемого размещения линейных объектов М 1:2000	Лист 3
--	--	--	--	--	--	--	--	-----------

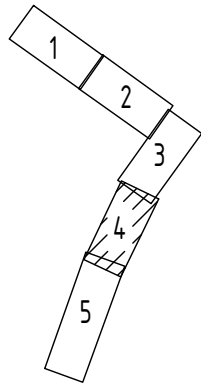


Линия сводки с листом 3

Линия сводки с листом 5

Примечание :  
Условные обозначения приведены на 1 листе

Схема расположения листов




Чертеж границ зон планируемого размещения  
линейных объектов  
М 1:2000

Лист  
4



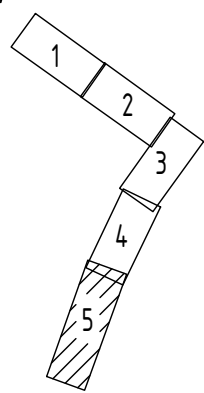


Линия сводки с листом 4



Примечание:  
Условные обозначения приведены на 1 листе

Схема расположения листов




Чертеж границ зон планируемого размещения  
линейных объектов  
М 1:2000

Лист  
5

**3. Чертеж границ зон планируемого размещения линейных объектов, подлежащих реконструкции в связи с изменением их местоположения**

Чертеж границ зон планируемого размещения линейных объектов, подлежащих реконструкции в связи с изменением их местоположения не разрабатывается в связи с отсутствием объектов, подлежащих реконструкции в связи с изменением их местоположения.